

From the car park at the Compol Bridge, which can be reached from Cimolais by following the Val Cimoliana road, take the path that climbs through the Lodina forest until you reach the pasture and the Casera (hut) of the same name. From here, we continue up the pasture land and, past the ruins of another casera (Bergon), we reach the Forcella Lodina. From here, the path enters the wide karst valley of Busa dei Vediei, where the landscape is characterised by its many humps, dolines and sinkholes. Beyond this wide plateau, the trail begins to climb and reaches the Cime Centenere ridge, runs along part of it (this section involves difficult mountaineering) and then descends slightly to reach the Forcella del Duranno, located at the foot of the summit of the same name, which is characterised by its imposing pyramid shape. The route then continues down the opposite slope, initially over articulated rocks (involving difficult mountaineering) to their base, from where it continues by track over scree first and then along a scrub of dwarf pine, until reaching the Maniago Alpine Hut. From the Alpine Hut, follow the path through the characteristic Val Zemola woods to reach the valley floor and the Casera Mela Alpine Hut (car park).



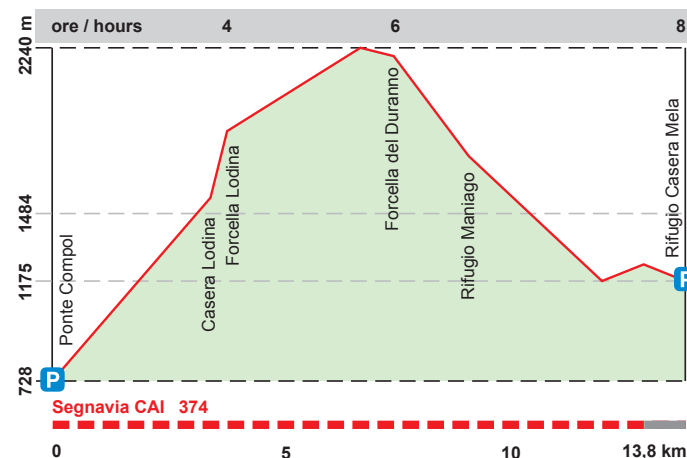
#buonimolivi
dolomiti

SCHEDA PERCORSO / PATH TAB

COMUNE VILLAGE	Cimolais, Erto e Casso
PARTENZA STARTING POINT	Ponte Compol
ARRIVO ARRIVAL POINT	Rifugio Casera Mela Casera Mela Alpine Hut
PERIODO CONSIGLIATO RECOMMENDED PERIOD	Luglio-Settembre July-September
TEMPO DI PERCORRENZA APPROXIMATE WALKING TIME	8 - 9 ore 8 - 9 hours
PUNTI DI APOGGIO SUPPORT POINTS	Casera Lodina, Rifugio Maniago Casera Lodina, Maniago Alpine Hut

Progetto "Dolomiti Friulane: cerca la tua dimensione"

PERCORSO ALTIMETRICO E SEGNAVIA CAI PATH ELEVATION AND CAI DIRECTIONS



Stambecco / Steinbock

44

FORCELLA DEL DURANNO

ESCURSIONE DIFFICILE PER ESPERTI
DIFFICULT EXCURSION FOR EXPERTS

PARCO NATURALE DOLOMITI FRIULANE



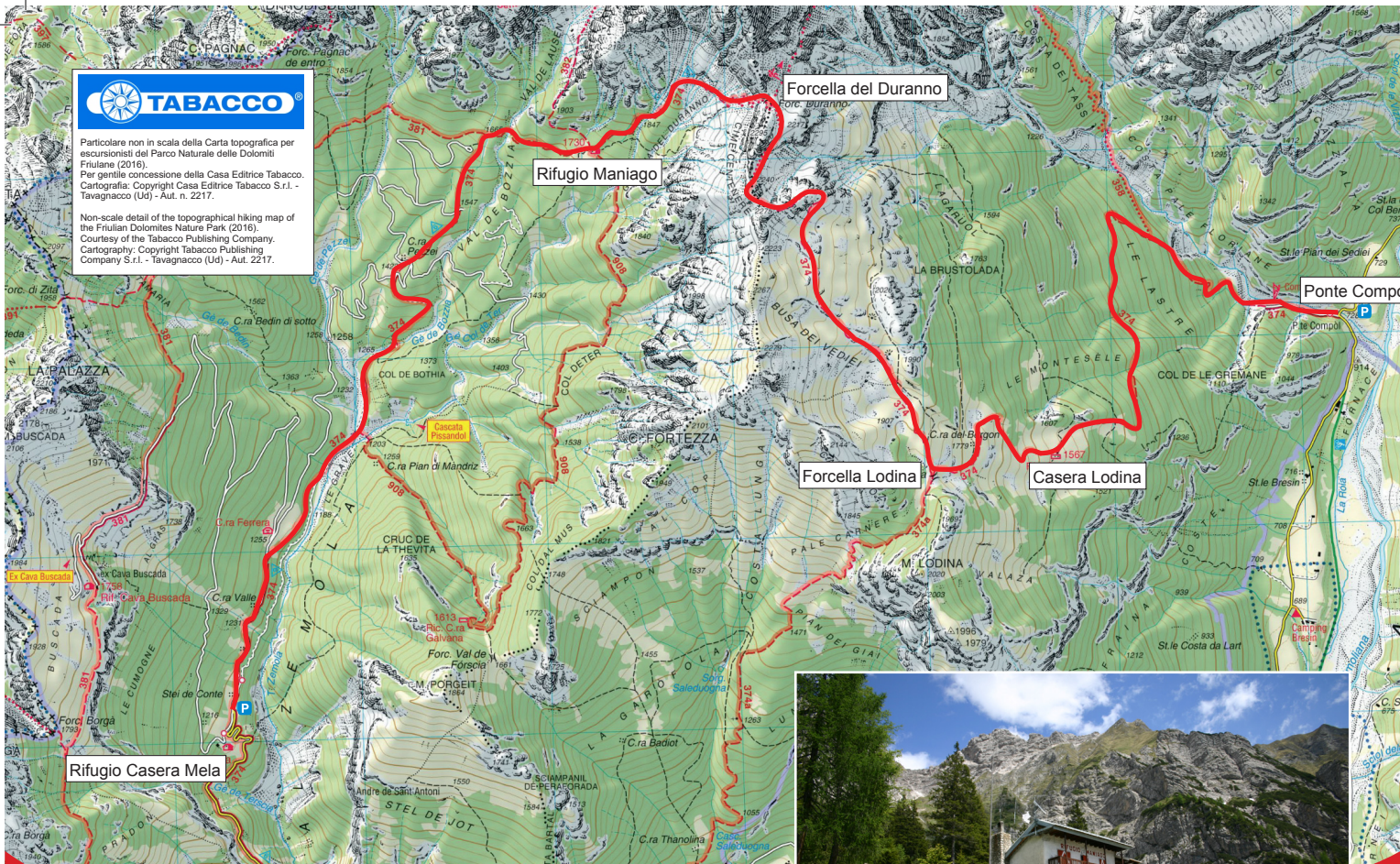
[/dolomitifriulane](#)
[/dolomitifriulane](#)
[/parcoDF](#)
[/DOLOMITIFRIULANEPARK](#)

www.parcodolomitifriulane.it



Particolare non in scala della Carta topografica per escursionisti del Parco Naturale delle Dolomiti Friulane (2016).
Per gentile concessione della Casa Editrice Tabacco.
Cartografia: Copyright Casa Editrice Tabacco S.r.l. - Tavagnacco (Ud) - Aut. n. 2217.

Non-scale detail of the topographical hiking map of the Friulian Dolomites Nature Park (2016).
Courtesy of the Tabacco Publishing Company.
Cartography: Copyright Tabacco Publishing Company S.r.l. - Tavagnacco (Ud) - Aut. n. 2217.




FORCELLA DEL DURANNO

Itinerario vario e di una certa difficoltà alpinistica in quota, supportato dalla presenza di punti di appoggio che consentono di distribuire il dislivello e l'impegno anche in un paio di giornate. Il percorso, che inizia in Val Cimoliana, raggiunge le praterie alpine del monte Lodina e l'aerea cresta delle Cime Centenere, per poi discendere nella Val Zemola.


A varied itinerary with a certain level of mountaineering difficulty at altitude, supported by stopping areas that allow those who tackle it to spread the altitude difference and the physical commitment required over a couple of days. The route begins in Val Cimoliana, reaches the alpine meadows of Mount Lodina and the high Cime Centenere ridge, and then descends into Val Zemola.



Rifugio Maniago / Maniago Alpine Hut



Sentiero bosco di Lodina / Lodina forest path



Forcella Duranno

Dal parcheggio presso il Ponte Compol, raggiungibile da Cimolais seguendo la strada della Val Cimoliana, si imbecca il sentiero che sale attraverso il bosco di Lodina fino a raggiungere il pascolo e l'omonima Casera (ricovero). Da quest'ultima si prosegue risalendo il pascolo e, oltrepassati i ruderi di un'ulteriore casera (Bergon) si perviene alla Forcella Lodina. Da qui il sentiero va a immettersi nell'ampio vallone di origine carsica della Busa dei Vediei, caratterizzato dalla presenza di dossi, doline e inghiottitoi diffusi. Oltrepassato questo ampio altopiano, la traccia prende a salire e a raggiungere la cresta delle Cime Centenere, ne percorre una parte (difficoltà alpinistiche) e successivamente scende leggermente per pervenire alla Forcella del Duranno, situata ai piedi dell'omonima cima, caratteristica per l'imponente forma piramidale. Il percorso prosegue successivamente discendendo il versante opposto, inizialmente per rocce articolate (difficoltà alpinistiche) fino alla loro base, da cui si prosegue per traccia su ghiaioni prima e lungo una boscaglia di pino mugo poi, fino a pervenire al Rifugio Maniago. Dal Rifugio si segue il sentiero, che attraversa i caratteristici boschi della Val Zemola, per raggiungere il fondovalle e il Rifugio Casera Mela (parcheggio).